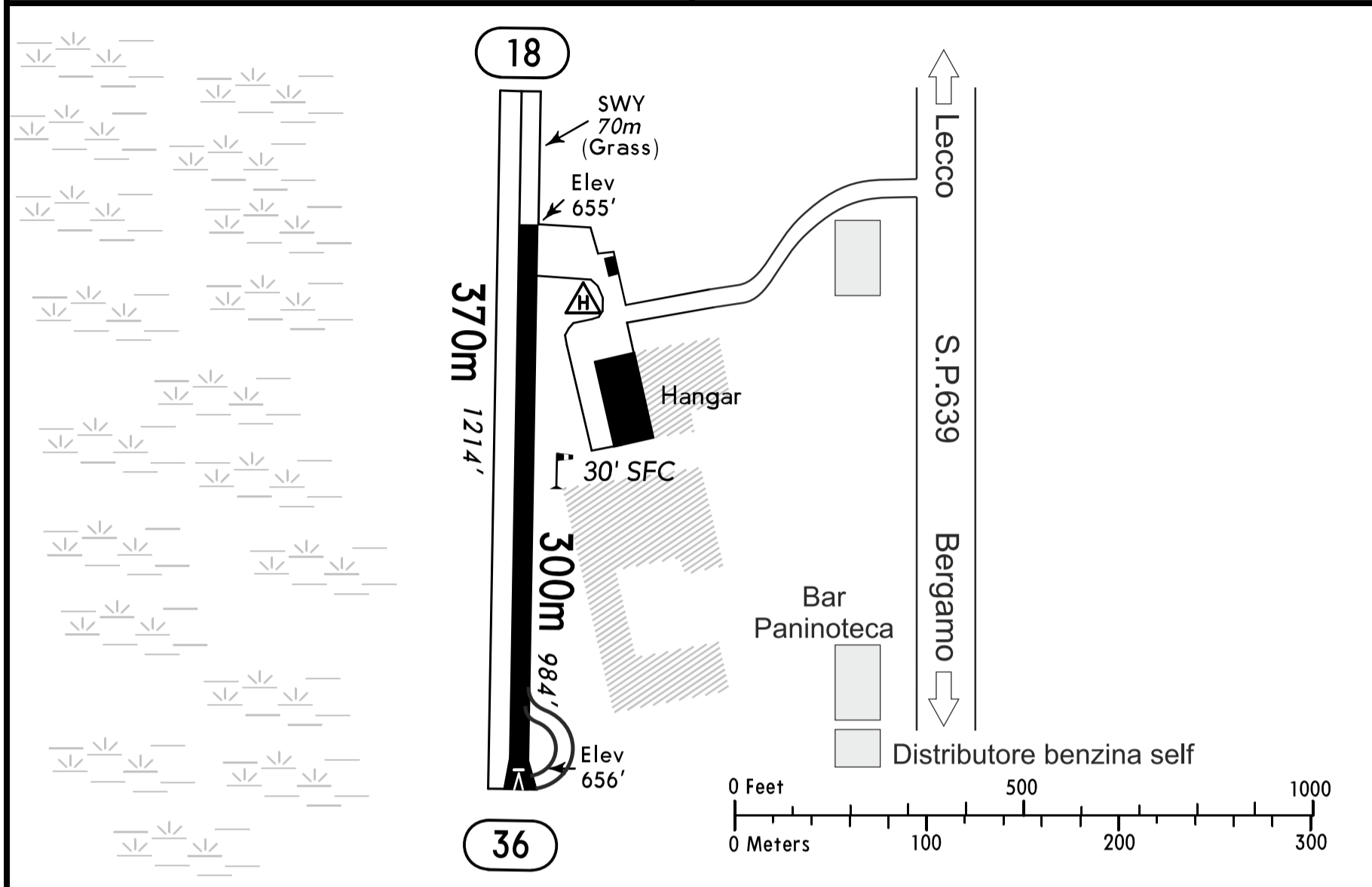





(FIS)

MILANO INFORMATION 124.925



TAXI (O/R)



RWY No	Dimension (m) - Surface	TORA (m)	LDA (m)	Strength	Lights
18 36	300 x 11 Asphalt ①	300	290	1t SIWL	—
18 36	370 x 10 Grass	370	370	0.3t SIWL	—

① SWY 70m x 11m AVBL for TKOF/LDG.

Restricted use. AD PPR.

Simultaneous use of RWYs is forbidden.
Traffic circuit RH for Grass RWY 18.
Traffic circuits always W of AD.

Final of RWY 18 parallel to main road.
Hills E of AD close to final RWY 18.

Approach

From N: along river Adda and hold if required over Lago di Garlate.
From S: along river Adda and hold if required S of city Brivio.

Backtrack on RWY

Overflying built-up areas and main road is forbidden.

Pay attention to ULM and HEL.
Pay attention to severe turbulence close to ground during hot days / hot hours.

Utilizzo dell'aviosuperficie soggetto a preventiva autorizzazione.

L'uso contemporaneo delle due piste è proibito.
Circuito di traffico destro per pista 18 (da nord verso sud).
I circuiti di traffico sono sempre ad ovest dell'aviosuperficie.

Il finale per pista 18 parallelo alla strada provinciale.
Colline ad est dell'aviosuperficie vicini al finale pista 18.

Avvicinamento

Da nord lungo il fiume Adda e attesa se richiesta, sopra il lago di Garlate.
Da sud lungo il fiume Adda e attesa se richiesta, a sud della città di Brivio.

Contropista da effettuarsi sulla pista.

Il sorvolo delle aeree costruite e della strada provinciale è proibito.

Prestare attenzione agli ultra-leggeri e agli elicotteri.
Prestare attenzione a severe turbolenze in prossimità del terreno durante i giorni / le ore molto calde.

VOLO CLUB LECCO KONG

Per informazioni, iscrizioni e hangaraggi

Tel. 0341.630506 - 0341.630700

Sig.ra Nadia Ferrari - Dott. Marco Bonaiti (preferibilmente orari d'ufficio)

BRIEFING STRIP™ LOCATION Elev 656' /200m N45 45.7 E009 26.7	FIS MILANO INFORMATION 124.925	FMC	
		MONITOR 126.750 ⁽¹⁾ 126.300 ⁽²⁾	SQUAWK 4612 ⁽¹⁾ 4611 ⁽²⁾

VAR 3°E

SCALE 1:100000

7

6

5

4

3

2

1

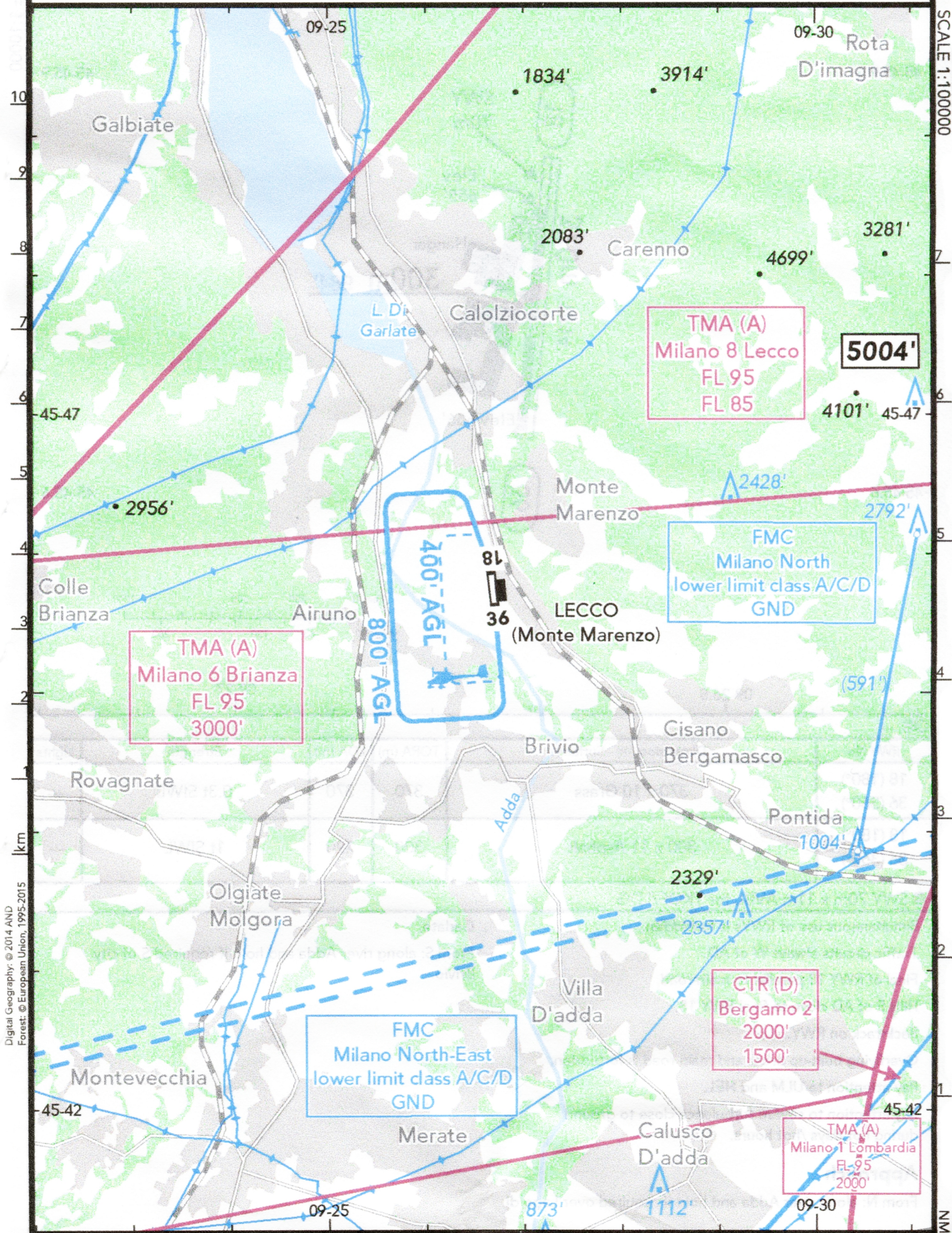
NM

RADIO **130.000**⁽³⁾

⁽¹⁾ Milano North FMC Area

⁽²⁾ Milano North-East FMC Area

⁽³⁾ Blind transmissions



Digital Geography: © 2014 AND
Forest: © European Union, 1995-2015